







Legende

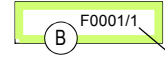
1. Gebiete und Gebietsteile zum Schutz, zur Pflege und zur Entwicklung von Natur und Landschaft

Bestand Planung

Schutzgebiete


-  Umgrenzung
-  FFH-Gebiet
-  Vogelschutzgebiet
-  Landschaftsschutzgebiet
-  Flächennaturdenkmal
-  Naturschutzgebiet

gesetzlich geschützte Biotop


-  gesetzlich geschützte Biotop nach § 30 BNatSchG und § 21 SächsNatSchG
Objektnummer siehe Anlage 4

2. Gebiete und Flächen mit rechtlichen Bindungen nach anderen Fachgesetzen


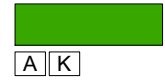

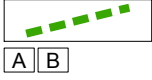
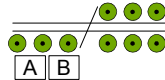

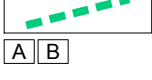
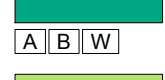
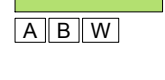
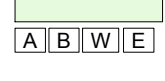






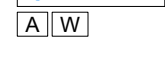



Flächen nach dem Sächs. Abfallwirtschafts- u. Bodenschutzgesetz (SächsABG)

-  80100173 Altlastenverdachtsflächen (Sächsisches Altlastenkataster)

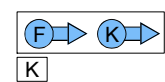
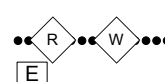


Wasserschutzgebiete (§19 WHG / §48 SächsWG)

-  Hochwasserrisikogebiete (nachrichtliche Übernahme Sächsisches Landesamt für Umwelt, Landwirtschaft und Geologie)



3. Entwicklungsziele und Maßnahmen zum Schutz von Boden, Wasser, Klima, Arten und Biotopen, Landschaftsbild und Erholung

-  Entwicklung des Biotopverbundes
-  Erhaltung von Wäldern und Forsten
-  Aufforstung naturnaher Laubmischwälder
-  Entwicklung strukturreicher Waldmäntel
-  Erhaltung / Ergänzung und Neuanlage von Baumreihen u. -alleen
-  Erhaltung, Pflege und Ergänzung von Streuobstwiesen
-  Erhalt und Anlage von Hecken und Feldgehölzen in der Ackerflur
-  Erhaltung von gewässerbegleitenden Gehölzen, Niedermooren und Sümpfen
-  Erhaltung von extensiv bewirtschaftetem Dauergrünland, Ruderal- und Staudenfluren
-  Erhaltung von Dauergrünland
-  Nutzungsextensivierung von Grünland entlang von Gewässern
-  Erhalt Ruderal- und Staudenfluren (Säume)
-  Umwandlung von Acker in Dauergrünland
-  Ortsrandeingrünung
-  vorrangige Umsetzung erosionsmindernder Maßnahmen
-  Erhalt von offenen Flächen und anstehenden Felsen
-  Erhalt von Fließgewässern mit bestehender Ufervegetation bzw. gewässerbegleitendem Gehölzsaum
-  Erhalt und extensive Bewirtschaftung der Stillgewässer
-  Renaturierung von Bachläufen, Initialpflanzungen
-  Freilegung verrohrter Abschnitte v. Fließgewässern / Renaturierung




Bestand Planung

-  Offenhaltung der Frisch- und Kaltluftabflussbahnen
-  Erhaltung / Ausbau des Rad- / überörtliches Wanderwegenetzes
-  Aussichtspunkt, Erhaltung von Sichtbeziehungen
-  Grünstreifen (nachrichtlich aus Regionalplan übernommen)

4. Sonstige Darstellungen

-  Siedlungsbereich / Gewerbefläche / Grün- u. Freifläche im Siedlungsbereich (z.B. Kleingärten, Sportplatz usw.)
-  Anlagen zum Hochwasserschutz (z.T. in Planung)

Verkehrsflächen

-  Überörtliche und örtliche Hauptverkehrsstraßen
-  Wirtschaftswege
-  Bahnanlage

5. Sonstiges

-  Grenze des Plangebietes

Erklärung Maßnahmcodes

- A** Maßnahmen zum Schutz und Entwicklung Arten und Biotop
- B** Maßnahmen zum Schutz und Entwicklung von Boden
- W** Maßnahmen zum Schutz und Entwicklung von Wasser
- K** Maßnahmen zum Schutz und Entwicklung von Klima und Luft
- E** Maßnahmen zum Schutz und Entwicklung von Landschaft und Erholung

Projekt:

**Integrierter Landschaftsplan
Verwaltungsgemeinschaft Tharandt**

Planbezeichnung:

Planzeichnung Planteil Legende

Geltungsbereich:

Verwaltungsgemeinschaft: Tharandt
Landkreis: Sächsische Schweiz-Osterzgebirge

Erfüllende Gemeinde:

Stadt Tharandt
Schillerstraße 5
01737 Tharandt


geprüft:

Datum:

Unterschrift, Stempel

Planung:

PLANUNGSBÜRO SCHUBERT
ARCHITEKTUR & FREIRAUM
RUMPELTSTRASSE 1 - 01454 RADEBERG
TEL. 03528 4196-0 - FAX 03528 4196-29
E-MAIL: INFO@PB-SCHUBERT.DE



geprüft:

31.08.2018

Datum:

Unterschrift, Stempel

LPH:

ABGESTIMMTE FASSUNG vom 31.08.2018

gez.:

SS, BT, JP, ML

Blattgröße:

400 / 530 (0,21 m²)

DIN:

-

Projektnr.:

F15064

Maßstab:

ohne

FB / LPH / Plannr.:

F 3 L0 3

Index:

-